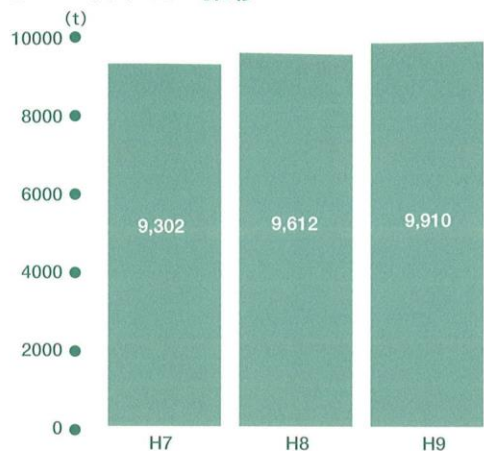
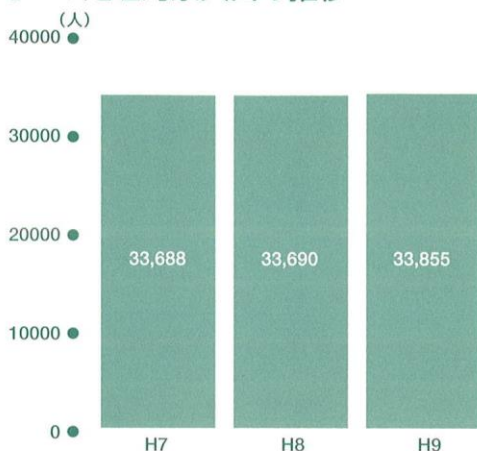


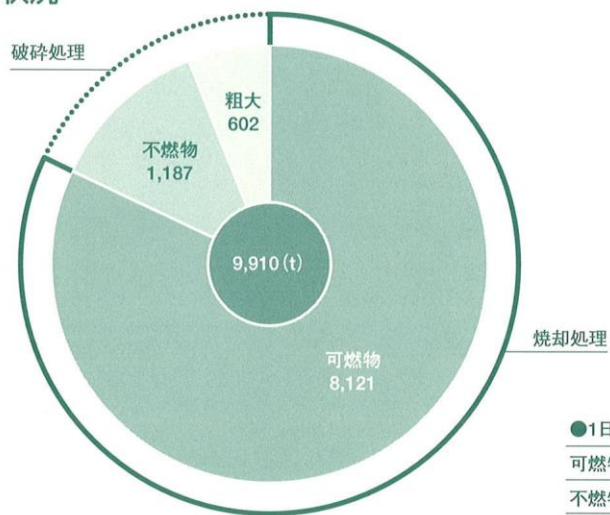
ごみ収集量の推移



ごみ処理対象人口の推移



平成9年ごみ処理状況



●1日のごみ処理状況

可燃物	57t/日
不燃物+粗大	15t/日

し尿処理状況

(単位:t)

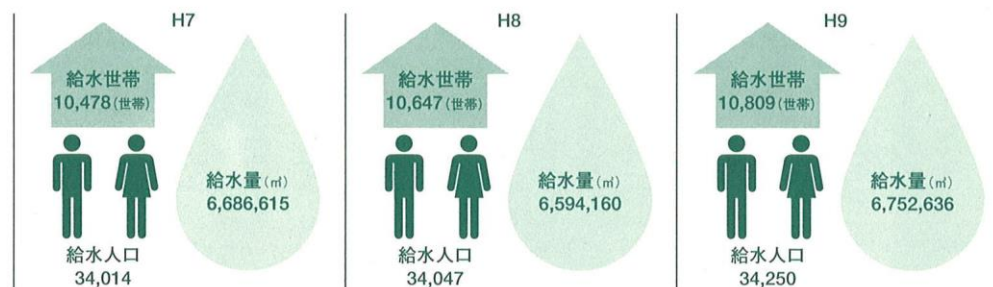
年度	処理対象人口	収集量	処 理 先
平成7年	33,688	11,198	大月都留広域事務組合
平成8年	33,690	11,280	〃
平成9年	33,855	11,381	〃

都市公園状況



区 分	面積(m ²)	開設年月日	施 設
1 白木山公園	40,588	S52.9.24	あずまや1基、コンビネーションスベリ台1台、擬木階段122段、砂場1カ所他
2 玉川公園	14,000	S54.3.31	パーゴラ1基、砂場1カ所、擬木ベンチ7基、便所(ブロック造平屋建)1棟、擬木ブランコ・ステップ1式他
3 楽山公園	19,875	S54.3.31	あずまや1基、水飲場2基、ブランコ1台、コンビネーション遊具1基、パーゴラ1基、便所(ブロック造平屋建)1棟他
4 都留市総合運動公園 楽山球場	(252,490) 54,417	S61.10.1	軟式野球場1カ所、あずまや2基、パーゴラ1基、ウォームアップグラウンド1カ所、屋外便所(RC造平屋建)1棟、駐車場他

上水道及び簡易水道供給状況



上水道の沿革

区 分	工事期間	目標年次	計画給水人口	計画給水量(一日最大)	内 容
上水道創設	T10. 7~T11.12	S6年	10,000人	1,120m ³	給水開始 T12.2.1
第一期拡張工事	S34. 1~S36. 9	S43年	18,000	4,500	第一水源の新設
第二期	S39.11~S41. 3	S48年	18,000	4,500	第二配水場新設
第三期	S41.10~S42. 2	S50年	19,000	5,100	禾生簡易水道を編入
第四期	S45. 1~S45. 7	S54年	19,000	9,500	第三水源の新設
第五期	S48. 2~S48.10	S57年	19,000	9,500	川茂簡易水道を編入
第六期	S49.10~S50. 9	S58年	20,000	14,000	第四水源新設
第七期	S51. 2~S51. 3	S60年	20,000	14,000	井倉簡易水道を編入
第八期	S58. 6~S59. 1	H4年	17,000	14,620	開地、宮原簡易水道を編入
第九期	H10. 7~H23. 3	H23年	22,100	19,600	(平成10年)第六水源の新設 他