

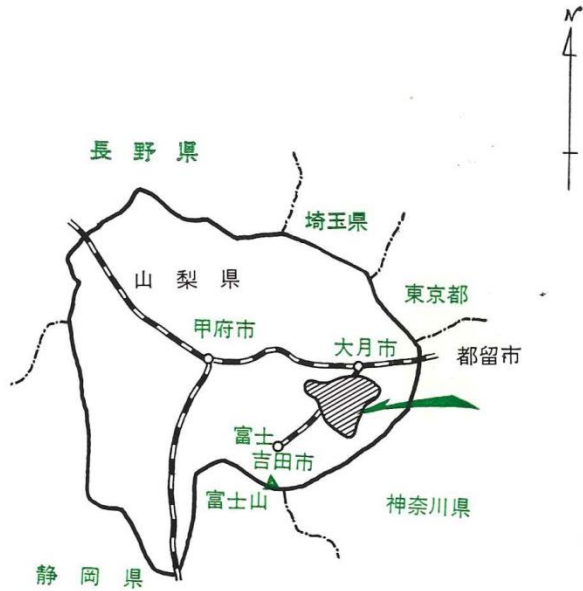
◇位置、地勢

都留市は山梨県の東南部に位し、東は南都留郡道志村に西は同郡西桂町、富士吉田市に南は忍野村、北は大月市にそれぞれ接しており、東西20.5km南北17.5km面積161.97km²で南北は山で囲まれ、東西に開けている。

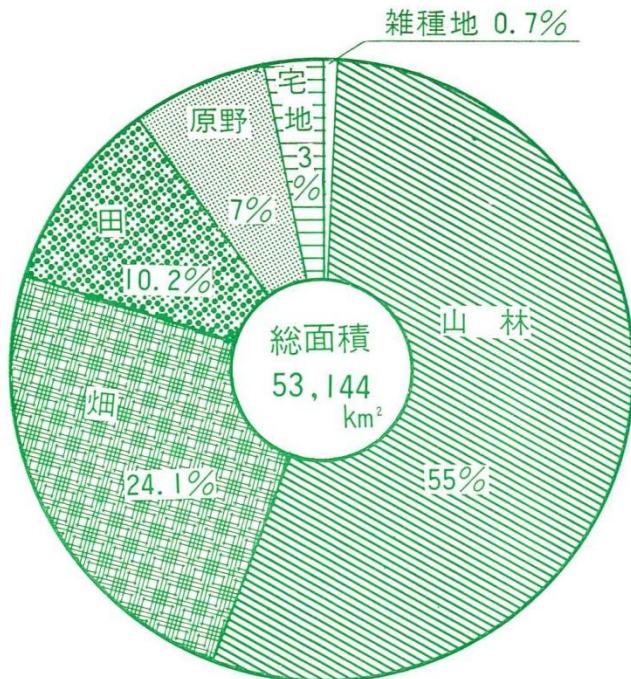
標高は中心地で490m周囲は1,000m以上の山々に囲まれ中央を山中湖に水源を発する桂川が流れている。この流れに沿って二級国道吉原大月線と富士急行線が走っており、また中央自動車道が市内を通過することになってすでに橋梁工事から着工している。

都留市の位置

東経	138度54分30秒
北緯	35度33分53秒
標高	海拔490m
面積	161.97km ²

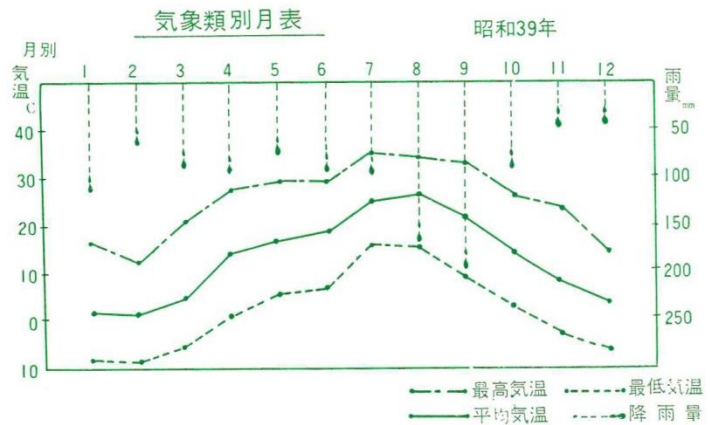


民有地別土地面積



◇気 象

北緯35度33分53秒の地点にあるので本来は温帯地帯であつて気温も温暖であるべきだが、標高450m以上の富士山麓の一部を構成する形態にあるので、高原性の気温となり同緯度の気温より低い。



天 気 日 数

昭和39年

月別	1	2	3	4	5	6	7	8	9	10	11	12	計
晴	18	22	20	18	26	15	19	22	10	20	26	25	241
曇	9	2	7	7	3	8	7	5	14	4	2	5	73
雨	1	1	2	5	2	7	5	4	6	7	2	0	42
雪	3	4	2	0	0	0	0	0	0	0	0	1	10
計	31	29	31	30	31	30	31	31	30	31	30	31	366

気 象 概 況

区 分	最 高		最 低		年平均	年間降雨量 mm	初 霜	終 霜	初 雪	終 雪
	月	温 度	月	温 度						
昭 和 3 1 年	8	34.5	1	-8.5	12.5	1760	月 上 10.31	月 日 4.30	月 日 11.21	月 日 4. 8
3 2	8	33.6	1	-10.5	12.2	1610	11. 9	5.16	1.20	3. 8
3 3	8	36.5	1	-11.3	12.0	2125	10.19	5.13	12. 5	3. 7
3 4	8	33.9	1	-10.2	13.3	2109	10.29	4.15	11.15	2.24
3 5	8	34.0	1	-9.8	13.2	1420	11.15	4.10	12.17	4. 4
3 6	8	33.6	1	-8.8	12.3	1467	10.21	4.17	12. 4	3.27
3 7	8	35.2	1	-9.1	12.8	1507	11. 8	4.20	1. 1	3.30
3 8	8	35.4	1	-13.0	13.0	1208	10. 6	4.12	11.22	3.13
3 9	7	34.9	2	-8.8	13.3	1142	11. 4	4.30	11.30	3.27